

Схема расположения границ публичного сервитута объекта
электросетевого хозяйства:
ВЛ-0,4 кВ ф. "Автоконтроль" ТП 10/0,4 кВ №7 г. Сыктывкар,
расположенного по адресу: Российская Федерация, Республика Коми, г.
Сыктывкар

Площадь испрашиваемого публичного сервитута: 102 кв.м

Каталог координат: Приложение 1 на 1 листе

Система координат: МСК-11, зона 4

Кадастровый номер земельного участка, в отношении которого
испрашивается публичный сервитут: 11:05:0105002:1653, 11:05:0105002:93,
11:05:0105002:37

Утверждена

(наименование документа об утверждении, включая

наименования органов государственной власти или

органов местного самоуправления, принявших

решение об утверждении схемы или подписавших
соглашение о перераспределении земельных участков)

от


№




Масштаб 1:700

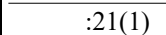
Условные обозначения:


 - граница объекта электросетевого хозяйства;

 - проектные границы публичного сервитута;

 11:04:0000000 - номер и граница кадастрового квартала;

 :21 - граница и кадастровый номер земельного участка, содержащиеся в ЕГРН;

 :21(1) - обозначение контура многоконтурного земельного участка;

 1 - обозначение и номер характерной точки проектных границ публичного сервитута.

**Каталог координат границ публичного сервитута
объекта электросетевого хозяйства:
«ВЛ-0,4 кВ ф. "Автоконтроль" ТП 10/0,4 кВ №7 г. Сыктывкар»**

Площадь публичного сервитута: 102 кв.м.		
Метод определения координат: Метод спутниковых геодезических измерений (определений)		
Система координат: МСК - 11, зона 4		
Средняя квадратичная погрешность определения координат характерных точек контура (Mt) = 0,10 м		
Обозначение характерных точек границ	Координаты, м	
	X	Y
1	2	3
1	630 106,24	4 439 966,30
2	630 110,17	4 439 967,07
3	630 105,25	4 439 992,17
4	630 101,32	4 439 991,40
1	630 106,24	4 439 966,30